



















BEBAUUNGSPLAN "HOFWIESEN II" IN BERGBRONN

1:1.000



ANHANG 1: BESTANDSPLAN BIOTOPTYPEN



ZEICHENERKLÄRUNG (innerhalb des Geltungsbereiches)

-  21.41 Anthropogene Gesteinshalde
-  33.41 Fettwiese mittlere Standorte
-  35.11 Nitrophytische Saumvegetation
-  35.12 Mesophytische Saumvegetation
-  35.64 Grasreiche, ausdauernde Ruderalvegetation
-  41.22 Feldhecke mittlerer Standorte
-  44.11 Naturraum- oder standortuntypische
Gebüsche und Hecken
-  45.10 - 45.30 Großstrauch
-  45.10 - 45.30 Laubbaum
-  45.10 - 45.30 Obstbaum
-  45.20 Baumgruppe
-  60.10 Von Bauwerken bestandene Fläche
-  60.21 Völlig versiegelte Straße oder Platz
-  gemäß § 33 NatSchG geschütztes Biotop
(Amtliche Kartierung)
-  gemäß § 33 NatSchG geschütztes Biotop
(Vorort-Kartierung)
-  archäologischer Prüffall (nachrichtlich)
-  Grenze des räumlichen Geltungsbereiches
(§ 9 Abs. 7 BauGB)
-  Bestehende Grundstücksgrenzen

ZEICHENERKLÄRUNG (außerhalb des Geltungsbereiches)

-  Landschaftsschutzgebiet (nachrichtlich)
-  gemäß § 30a LWaldG geschütztes Waldbiotop
(Amtliche Kartierung)

