







KLARSTELLUNGS- UND ERGÄNZUNGSSATZUNG "RUDOLFSBERG 2019" IN RUDOLFSBERG

1:1.000

ANHANG 1: BESTANDSPLAN BIOTOPTYPEN



ZEICHENERKLÄRUNG (innerhalb des Geltungsbereichs)

-  33.41 Fettwiese mittlere Standorte
-  45.10 - 45.30 Laubbaum
-  21.41 Gesteins- oder Erdhalde
-  Wasserschutzgebiet
-  Geltungsbereich
-  Bestehende Grundstücksgrenzen

