





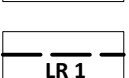

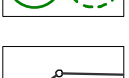



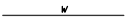

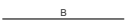


ZEICHENERKLÄRUNG

-  Abgrenzung Satzung
-  Bereich der Ergänzungssatzung
-  Innenbereich
-  Verkehrsfläche (§ 9 Abs. 1 Nr. 11 BauGB)
mit unverbindlicher Aufteilung der Verkehrsfläche
-  Öffentliche Grünfläche (§ 9 Abs. 1 Nr. 15 BauGB)
-  Baugrenze (§ 9 Abs. 1 Nr. 2 BauGB)
überbaubare Grundstücksfläche
nicht überbaubare Grundstücksfläche
-  Mit Leitungsrechten zu belastende Flächen
(§ 9 Abs.6 BauGB)
-  Pflanzgebot Einzelbaum (§ 9 Abs. 1 Nr. 25a BauGB)
Standort verbindlich / unverbindlich
-  Bestehende Grundstücksgrenze
-  Geplante Grundstücksgrenze
-  Höhenlinien aus tachymetrischer
Geländeaufnahme von September 2018
- Bestehende Leitungen:
 -  - Elektrizität
 -  - Wasser
 -  - Fernmeldewesen
 -  - Abwasser

GEMEINDE KRESSBERG

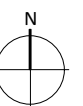
Klarstellungs- und Ergänzungssatzung "Brunnenhäusle" in Waldtann

Lageplan M 1:500
Entwurf

Projekt: KR1702
Stand: 14.02.2020 Bearbeiter: BH/IH

stadtlandingenieure

V:\KR1702_Brunnenhaeusle\01_Plaene\Satzung_14.02.20.vwx



stadtlandingenieure GmbH
73479 Eilwangen
Wolfgangstraße 8
Telefon 07961 9881-0
Telefax 07961 9881-55
office@stadtlandingenieure.de
www.stadtlandingenieure.de