



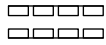

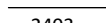





## ZEICHENERKLÄRUNG

-  Grenze des räumlichen Geltungsbereiches des geplanten Bebauungsplanes (§ 9 Abs.7 BauGB)
-  Baugrenze (§ 9 Abs. 1 Nr. 2 BauGB)
-  überbaubare Grundstücksfläche
-  nicht überbaubare Grundstücksfläche
-  Mit Leitungsrechten zu belastende Flächen (§ 9 Abs.6 BauGB)
-  Pflanzgebot Einzelbäume
-  Grenzen des Liegenschaftskatasters vom Jan 2017
-  Flurstücksnummer
-  510,0 Höhenlinien aus tachymetrischer Geländeaufnahme vom September 2018
-  510,0 EFH - Erdgeschoss-Fertigfußbodenhöhe in müNN (§ 9 Abs.3 BauGB, § 18 BauNVO)

## GEMEINDE KRESSBERG

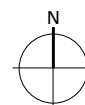
### Ergänzungssatzung "Berghronn Süd-West"

Lageplan: M 1:500

Projekt: KR1801  
Stand: 10.10.2018    Bearbeiter: IH

**stadtlandingenieure**

M:\Projekte\KR1801\Plane\Satzung 10.10.18.vwx



stadtlandingenieure GmbH  
73479 Eilwangen  
Wolfgangstraße 8  
Telefon 07961 9881-0  
Telefax 07961 9881-55  
office@stadtlandingenieure.de  
www.stadtlandingenieure.de